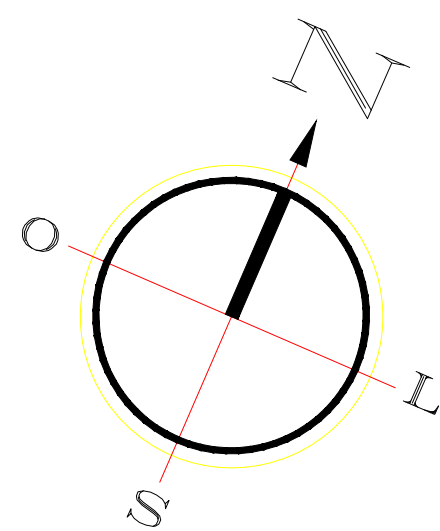


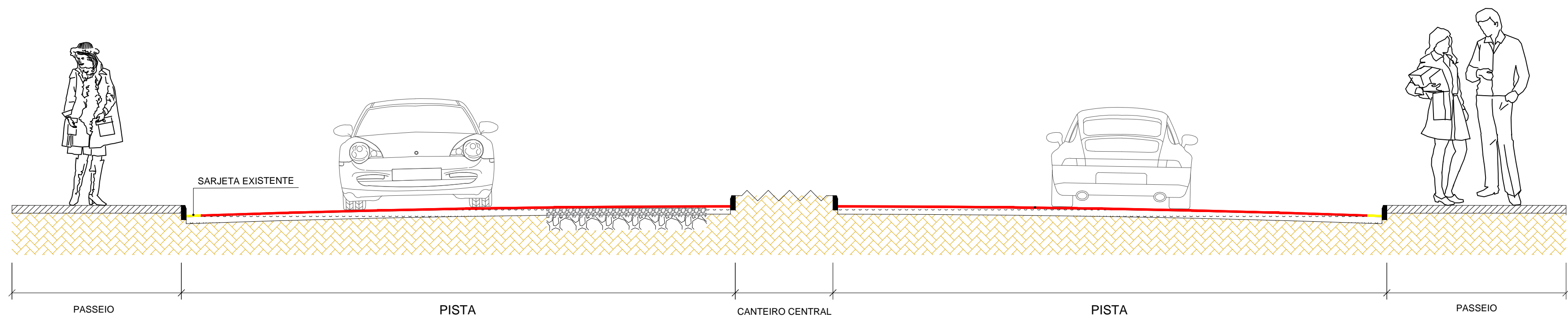
AV. DR. OSVALDO TEIXEIRA

PLANTA DE REMENDO PROFUNDO



LEGENDA:


 ÁREA DE REMENDO PROFUNDO





SEÇÃO TIPO PAVIMENTAÇÃO


Sem Escala

LEGENDA:

 ÁREA DE PAVIMENTAÇÃO E=6CM

 TERRENO EXISTENTE

 BASE DE BRITA GRADUADA (ESPESSURA MÍNIMA COMPACTADA 15,00 cm)

 SUBBASE DE MACADAME (ESPESSURA MÍNIMA COMPACTADA 20,00 cm)

Quadro de Quantidades	
ÁREA TOTAL DE PISTA	3.484,24 m²
ÁREA DE CANTEIRO CENTRAL	49,77 m²
ÁREA DE PISTA	3.434,47 m²
SARJETA EXISTENTE	307,40 m
ÁREA DE SARJETA	92,22 m²
MEIO-FIO EXISTENTE	375,89 m
ÁREA DE PAVIMENTAÇÃO	3.342,25 m²
ÁREA DE FRESAGEM	3.342,25 m²
EXTENSÃO DA PISTA	176,00 m
LARGURA MÉDIA DA PISTA	19,80 m
ÁREA DE REMENDO PROFUNDO	20,00 m²
RAMPAS DE ACESSIBILIDADE	06 unid.
SINALIZAÇÃO HORIZONTAL	101,08 m²
SINALIZAÇÃO VERTICAL	1,00 m²
SUPORTES METÁLICOS	04 unid.

PREFEITURA MUNICIPAL DE TUCUNDUVA

AV. DR. OSVALDO TEIXEIRA

PLANTA DE REMENDO PROFUNDO

PRANCHA
04 / 09

ASSESSORIA DE ENGENHARIA

ESCALA

DATA

ÁREA

DESENHO

S/ ESCALA

FEVEREIRO/2021

3.434,47 m²

PREFEITO :

JONAS FERNANDO HAUSCHILD

RESP. TÉCNICO :

ENG. CIVIL CRISTIAN SCHENDEL